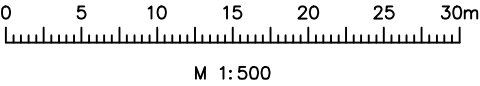


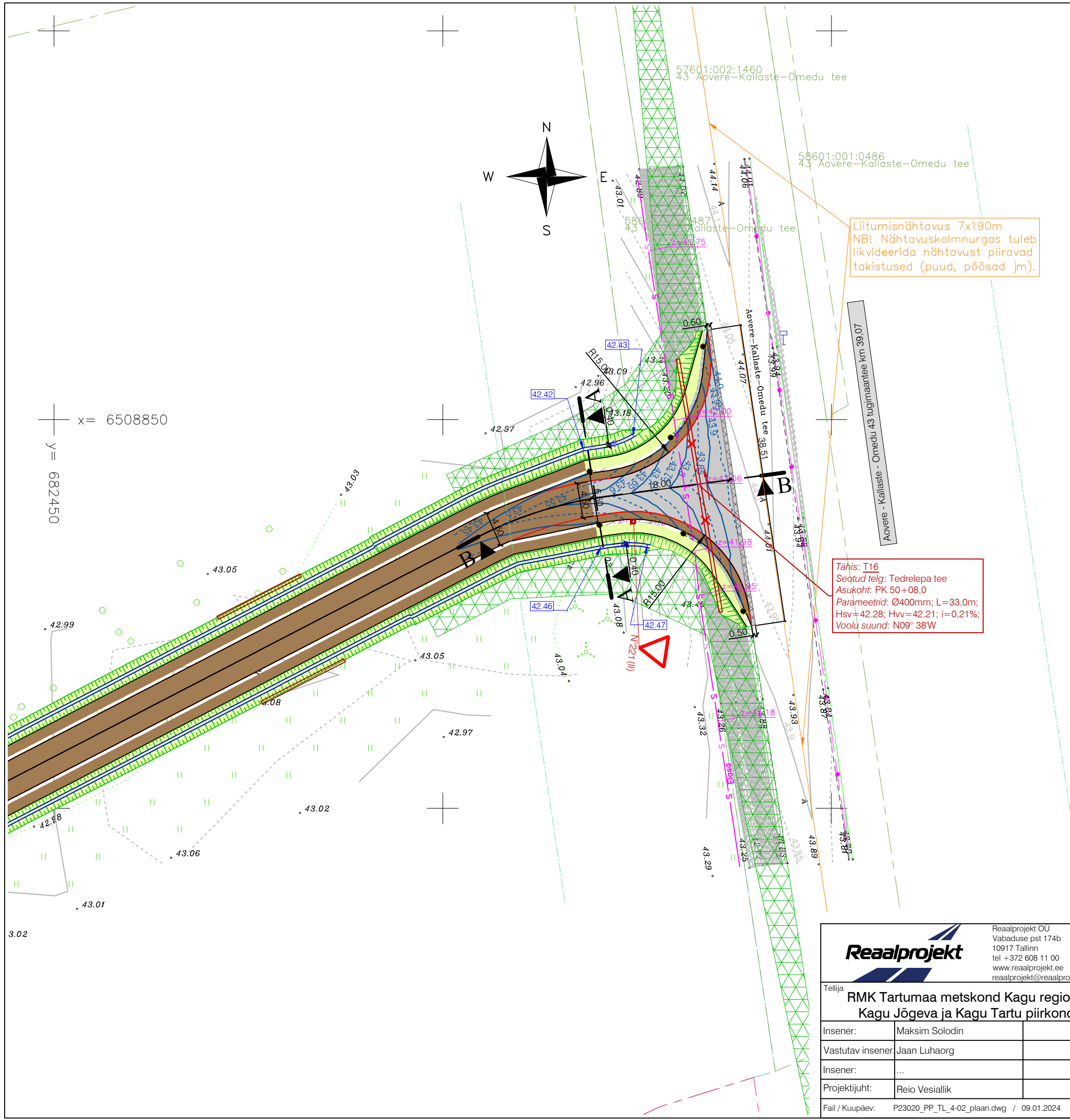
Liitumisnähtavus 7x150m
NB! Nähtavuskolmnurgas tuleb
likvideerida nähtavust piiravad
takistused (puud, põõsad jm).

Pataste - Välg - Alatskivi 14230 kõrvalmaantee km 17,93

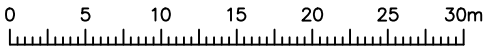
TINGMÄRGID:	
	Katastriüksuse piir vastavalt moodustamise viisile
	Katastriüksuse tunnus
	Teekaitsevöönd
	Projekteeritud sõidutee katend, tüüp 1
	Projekteeritud kruuskate
	Projekteeritud raadav ala
	Projekteeritud sõidutee asfaltkatte taastamine
	Projekteeritud haljasala (murukülv h=10 cm)
	Projekteeritud katte serv
	Projekteeritud / ümbertõstetud /olemasoleva liiklusemärgi number (suurusgrupp)
	Projekteeritud liiklusemärgi post
	Projekteeritud tähispostid
	Projekteeritud vertikaalplaneering kõrgusarvudega
	Olemasolev vertikaalplaneering kõrgusarvudega
	Projekteeritud kraavi põhja kõrgusmärg (abs)
	Projekteeritud mulde nõlv
	Projekteeritud kraav / kraavipõhja kindlustus killustikuga
	Projekteeritud trüüp
	Projekteeritud likvideeritav objekt
	Projekteeritud liiklusemärk 221 "Anna teed"



		Töö nimetus	
Reaalprojekt OU Vabaduse pst 174b 10917 Tallinn tel +372 608 11 00 www.reaalprojekt.ee reaalprojekt@reaalprojekt.ee		Alatskivi teed	
Tellija		Asukoht	
RMK Tartumaa metskond Kagu regioon Kagu Jõgeva ja Kagu Tartu piirkond		Tedreküla, Torila, Toruküla, Nina ja Padakõrve küla, Peipsiääre vald, Tartu maakond	
Insener:	Maksim Solodin	Joonise nimetus	Möötkava
Vastutav insener:	Jaan Luhaorg	Lepalodu tee (Pataste - Välg - Alatskivi 14230 kõrvalmaantee km 17,93 mahasõit)	
Insener:	...	M 1:500	
Projekti juht:	Reio Vesiallik	Töö nr	Joonise nr
Fail / Kuupäev:	P23020_PP_TL_4-02_plaan.dwg / 09.01.2024	P23020	4-02-01
		Stadium	Kõide; eriosa
		PP	TL



TINGMÄRGID:	
	Katastriüksuse piir vastavalt moodustamise viisile
	Katastriüksuse tunnus
	Teekaitsevöönd
	Projekteeritud sõidutee katend, tüüp 1
	Projekteeritud kruuskate
	Projekteeritud raadav ala
	Projekteeritud sõidutee asfaltkatte taastamine
	Projekteeritud haljasala (murukülv h=10 cm)
	Projekteeritud katte serv
	Projekteeritud / ümbertõstetud /olemasoleva liiklusemärgi number (suurusgrupp)
	Projekteeritud liiklusemärgi post
	Projekteeritud tähispostid
	Projekteeritud vertikaalplaneering kõrgusarvudega
	Olemasolev vertikaalplaneering kõrgusarvudega
	Projekteeritud kraavi põhja kõrgusmärk (abs)
	Projekteeritud mulde nõlv
	Projekteeritud kraav / kraavipõhja kindlustus killustikuga
	Projekteeritud trüüp
	Projekteeritud likvideeritav objekt
	Projekteeritud liiklusemärk 221 "Anna teed"



M 1:500

		Töö nimetus	
Reaalprojekt OU Vabaduse pst 174b 10917 Tallinn tel +372 608 11 00 www.reaalprojekt.ee reaalprojekt@reaalprojekt.ee		Alatskivi teed	
Tellija		Asukoht	
RMK Tartumaa metskond Kagu regioon Kagu Jõgeva ja Kagu Tartu piirkond		Tedreküla, Torila, Toruküla, Nina ja Padakõrve küla, Peipsiääre vald, Tartu maakond	
Insener:	Maksim Solodin	Joonise nimetus	Mõõtka
Vastutav insener:	Jaan Luhaorg	Tedrelepa tee (Aovere - Kallaste - Omedu 43 tugimaantee km 39,07 mahaõit)	M 1:500
Insener:	...		
Projekti juht:	Reio Vesialik	Töö nr	Joonise nr
Fail / Kuupäev:	P23020_PP_TL_4-02_plaan.dwg / 09.01.2024	P23020	4-02-02
		Stadium	Kõide; eriosa
		PP	TL